

## Vom Granitzenbach nach St. Wolfgang

Gemütliche Rundwanderung vom Naturdenkmal Granitzenbach, der 1989 unter Schutz gestellt wurde, bis zum Gasthof & Pension Seetalblick in St. Wolfgang.

Bis zur Schäumühle entspricht der Wegverlauf der Tour „Vom Granitzenbach zur Sabathyalm“.

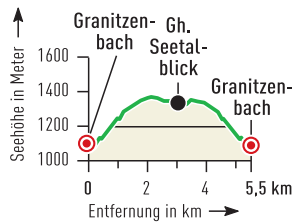
Weiter führt die Wanderung rechter Hand auf der Straße Richtung St. Wolfgang. Folgt der Straße Mönchegg, biegt bei der Pfarrkirche St. Wolfgang nach rechts ab und folgt der Straße Mönchegg weiter. Bei der Gabelung folgt ihr der rechten Straße Thomanegg Weg. Hier geht es leicht bergab bis zum Seetalblick, wo ihr eine köstliche Stärkung zu euch nehmen und entspannt die Aussicht genießen könnt.

Der Rückweg führt in einer Schlaufe auf Mönchegg zurück bis zur Gabelung. Ab hier könnt ihr den Weg gemütlich zurückspazieren.

### Tipp:

Für die Schäumühle können bei Hubert Götschl Führungen gebucht werden.

(Tel.: +43 664 73725408,  
hubert.goetschl@aon.at)

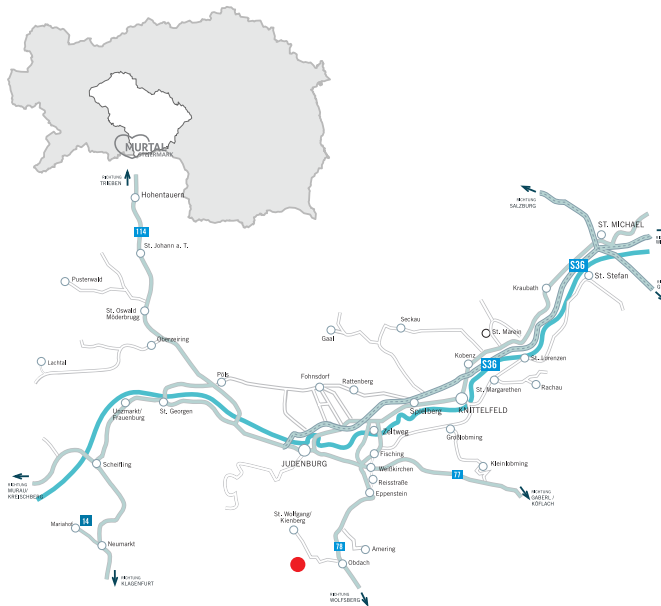


**Schwierigkeit:** mittel  
**Streckenlänge:** 5,5 km  
**Dauer:** 2:00 Std.  
**Höhenmeter:** rd. 150 HM  
**Höhenlage:** 1.139-1.285 hm



## HERZKLOPFEN SPÜREN in der Region Murtal

Die Gemeinde Obdach ist das Herz des steirischen Zirbenlandes - wo die Zirbe zu Hause ist! Harmonisch im Tal des Granitzenbaches gelegen, nördlich des Obdacher Sattels, dem Übergang unseres Murtals ins Lavanttal erstreckt sich die Gemeinde in Richtung Westen auf die Seetaler Alpen mit dem Gipfelkönig der Region, dem Zirbitz. Hier liegt ein wunderbares Wandergebiet, in dem vor allem die Wege rund um den Granitzenbach bezaubern und zur Ruhe kommen lassen.



**IMPRESSUM:**  
Herausgeber: Tourismusverband Murtal,  
www.murtal.at;  
Fotos: Wolfgang Speker;  
Druck: Universal Druckerei GmbH

**TOURISMUSVERBAND MURTAL**  
Red Bull Ring Straße 1 - 8724 Spielberg  
Tel.: +43 (0)3577 26600  
info@murtal.at - www.murtal.at - @visitmurtal

**MURTAL.AT**

## NATURLEHRPFAD GRANITZENBACH

HERZKLOPFEN SPÜREN

Findet weitere  
Wandertipps in den  
**3 GRATIS**  
WANDERKARTEN  
der Region Murtal

Vom Granitzenbach  
zur Sabathyalm

Vom Granitzenbach  
nach St. Wolfgang





- LEGENDE:**
- Vom Granitzenbach zur Sabathyalm
  - Vom Granitzenbach nach St. Wolfgang
  - Wanderweg
  - 22 Radknotenpunkt
  - Einkehrmöglichkeit - ganzjährig
  - Nächtigungsmöglichkeit
  - Ausflugsziel

### Einkehrmöglichkeiten:

- Alpengasthof Sabathy**  
Granitzen 32, 8742 Obdach, +43 3578 8230, [www.alpengasthof-sabathy.at](http://www.alpengasthof-sabathy.at)
- Seetalblick**  
Mönchegg 15a, 8742 Obdach, +43 3578 41954 & +43 664 1279799  
[www.seetalblick.at](http://www.seetalblick.at)
- Rieseralm**  
Granitzen 31, 8742 Obdach, +43 3578 8215, [www.rieseralm.at](http://www.rieseralm.at)
- Schmelzhütte**  
Ossach 37, 8750 Judenburg, +43 3572 8240

weitere Infos unter:  
[murtal.at/obdach](http://murtal.at/obdach)

Wandern in Obdach  
[www.murtal.at](http://www.murtal.at)

**Ausgangspunkt der Touren:**  
**Parkplatz Granitzenbach**  
Einfahrt gegenüber Bauernhof Kleinpöltzl  
GPS: 47.091394, 14.632520  
 direkt beim Ausgangspunkt

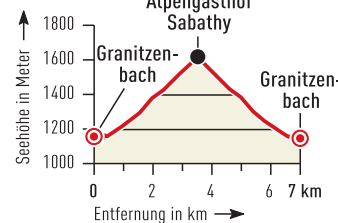
## Vom Granitzenbach zur Sabathyalm

Das Naturdenkmal Granitzenbach wurde 1989 unter Schutz gestellt. Ihr startet bei dieser Wanderung mit dem spannenden Naturlehrpfad. Der Einstieg zum Themenweg befindet sich am Parkplatz gegenüber des Bauernhofs Kleinpöltzl unterhalb des Ortes St. Wolfgang.

Ihr wandert über eine 500 Meter lange Forststraße bis zum Alpen-Steingarten und weiter zur Ahorn-Plattform. Weiter führt der Weg über einen Waldweg der über einige Holzstege und Holzbrücken entlang dem Granitzenbach führt. Mehrere Erlebnisstationen laden hier zum Entdecken und Mitmachen ein. Der Weg mündet bei der Schäumühle, wo auch Führungen gebucht werden können (Kontakt: Hubert Götschl, +43 664 73725408, [hubert.goetschl@aon.at](mailto:hubert.goetschl@aon.at)).

Von hier führt der Weg nach links entlang dem Wanderweg Nummer 316. Dieser steigt stetig durch eine herrliche Naturkulisse direkt zum Alpengasthof Sabathy, wo ihr euch ausgiebig verwöhnen lassen könnt.

Der Rückweg erfolgt auf dem Hinweg.



<b>Schwierigkeit:</b>	mittel
<b>Streckenlänge:</b>	7 km
<b>Dauer:</b>	3:00 Std.
<b>Höhenmeter:</b>	rd. 480 HM
<b>Höhenlage:</b>	1.139-1.615 hm

